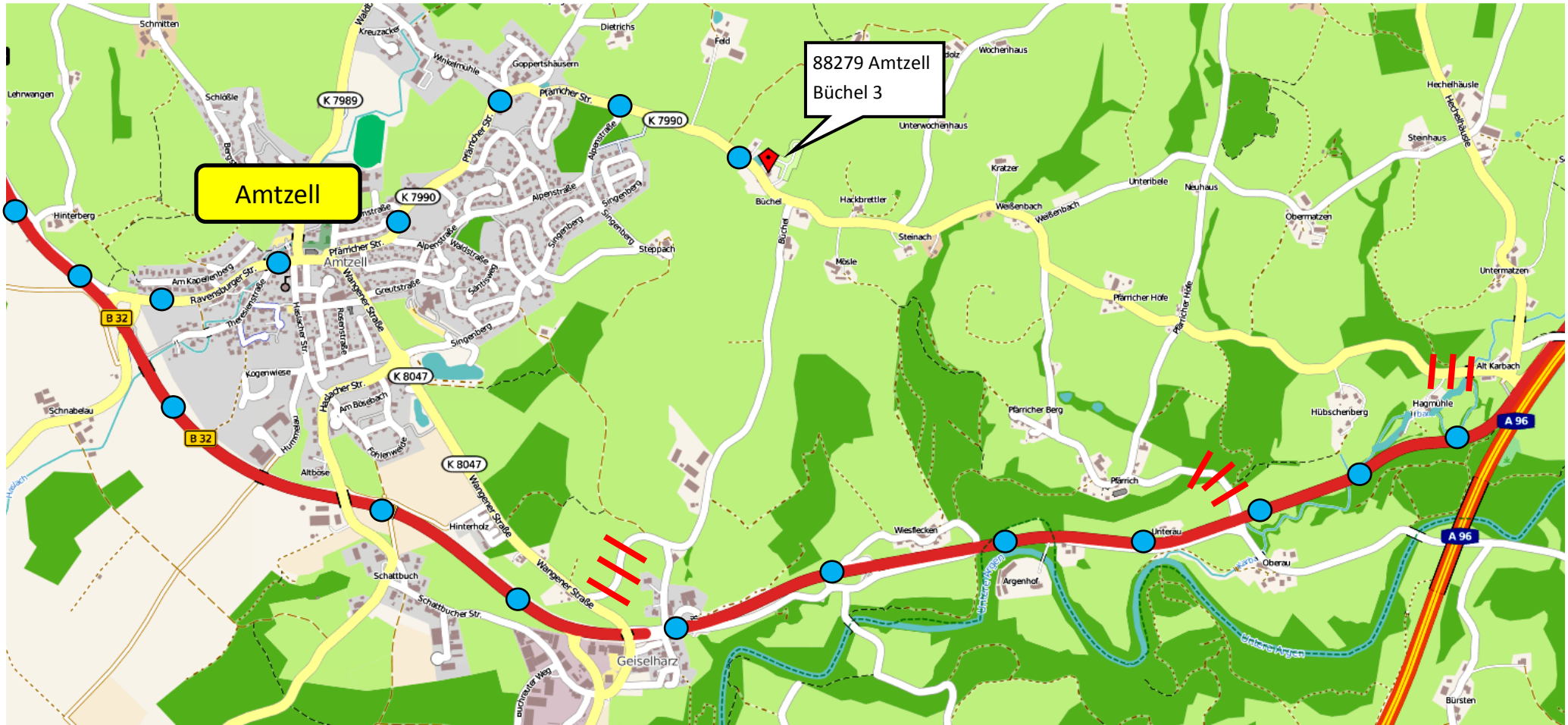


## Anfahrt Wohnmobil-Stellplatz und Landgashof Adler Amtzell in Büchel 3



GPS-Daten für das Navigationsgerät:

09° 45' 57" O / 47° 42' 31" N

**Von Westen aus Ravensburg kommend**

auf der B32 nach 15 km links abbiegen auf K8047 Richtung: Amtzell. In Amtzell nach der Kirche links abbiegen auf K7990-Pfärricher Strasse in Richtung: Goppertshäusern, hier weiter auf der K7990 bleiben bis Büchel, links am See ist der Landgasthof und Wohnmobil-Stellplatz Büchelwiesen



**Von Norden kommend auf der A96 / E43 / E54**, bei der Anschlussstelle Wangen-West halb rechts abfahren

weiter auf B32 in Richtung: Wangen / Ravensburg / Weingarten / Amtzell.

Ab hier auf der B32 ca. 5 km bis Abfahrt nach Amtzell und in den Ort hinein. Hinter der Kirche links abbiegen und weiter wie oben beschrieben.

**Jeweils Den Reisemobil-Symbolen folgen**

bis zum Landgasthaus Adler in Büchel und dahinter zum Stellplatz.

-  Empfohlene Anfahrt
-  Nicht für größere Wohnmobile geeignet